



### señalización de senderos de pequeño recorrido

- continuidad del sendero
- cambio de dirección
- mala dirección
- baliza

Protección Civil  
629 661 685

**Casa dos Peóns**  
CENTRO DE DINAMIZACIÓN  
Y PROMOCIÓN MUNICIPAL  
OFICINA DE INFORMACIÓN TURÍSTICA  
tel: 981 512 482 / 669 450 804  
casadospeons@concellodevedra.com



[www.concellodevedra.com](http://www.concellodevedra.com)



Mapa topográfico nacional: 121-I Vedra

## senderismo en vedra

Caminar por el placer de conocer, recorrer caminos salpicados de historia, cultura, tradiciones...y moldeados por la fuerza de la naturaleza. Gozar del paisaje.

Como pueden comprobar Vedra abre sus puertas de par en par al caminante, para mostrar una tierra cariñosa, sencilla, donde los senderos nos muestran la belleza y la diversidad del ayuntamiento.

### ruta del pereiro




### ruta dos muíños



### ruta de san xoa da cova



Para equiparse hay que tener en cuenta la época del año en la que se realizan las rutas.

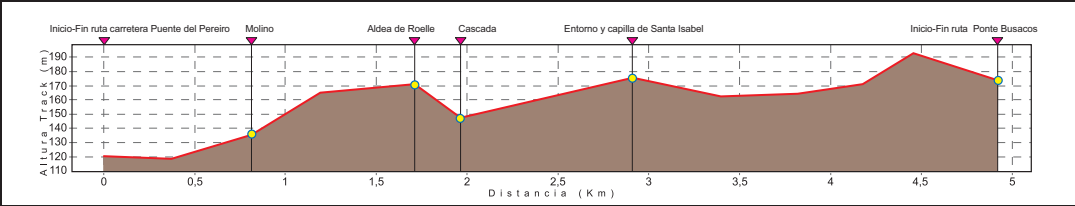


rutas de senderismo

castellano

vedra elemental

# ruta del pereiro



## DATOS TÉCNICOS

Inicio: Puente del Pereiro-Carretera  
 42°46.901' N 008°29.500' W  
 Finalización: Ponte Busacos  
 42°48.861' N 008°28.792' W

Distancia: 5 Km  
 Tipo de sendero: lineal  
 Duración aproximada (ida): 2 h 15 min  
 Dificultad: media  
 Tierra: 90%  
 Asfalto: 10%

### Cómo llegar: (localización)

El inicio de este sendero se sitúa en la parroquia de Vedra, junto al puente de la carretera principal que atraviesa el río Pereiro. Se accede partiendo de la casa consistorial en dirección a Illobre, a la mitad del camino encontramos un panel de ruta (punto de partida).

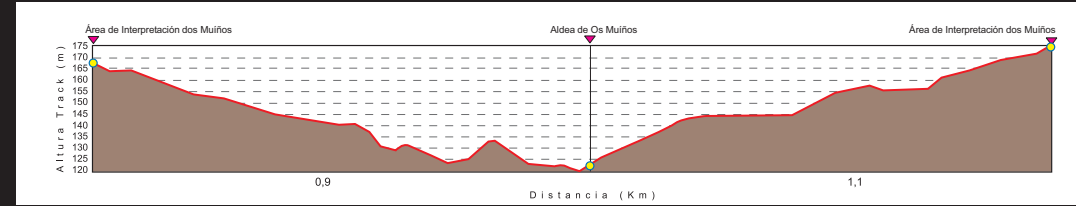
Esta ruta nos conduce paralelos al río Pereiro, y nos permite descubrir toda una serie de molinos, salpicados aquí y allá, alguno de ellos aún hoy en funcionamiento. A pocos kilómetros río arriba se localiza la cascada del Pereiro que con el ruido de sus aguas rompe el silencio del paisaje.



Si proseguimos en nuestro recorrido, llegaremos al entorno de la Ferreira, y finalizaremos esta ruta en A Gándara, después de cruzar Ponte Busacos, punto más destacable por su valor histórico; por él discurrió la IV Vía Militar romana que unía Bracara (Braga) y Astúrica (Astorga); y en la actualidad discurre la Vía de la Plata del Camino de Santiago.



# ruta dos muíños



## DATOS TÉCNICOS

Inicio: Área de Interpretación dos Muíños (molinos)  
 42°46.433' N 008°26.629' W  
 Finalización: Área de Interpretación dos Muíños  
 42°46.433' N 008°26.629' W

Distancia: 2 Km  
 Tipo de sendero: circular  
 Duración aproximada (ida): 1 h 10 min  
 Dificultad: media  
 Tierra: 90%  
 Asfalto: 10%

### Cómo llegar: (localización)

El punto de partida se sitúa en la parroquia de San Pedro de Vilanova. Nos desviamos de la carretera N-525 Santiago-Ourense en dirección a la iglesia parroquial y, dejando atrás ésta, giramos primero a la izquierda y luego a la derecha, siguiendo las indicaciones viarias.

Esta ruta nos muestra un conjunto etnográfico formado por varios molinos en buen estado de conservación que siguen el curso del río de Merín, acercándonos a una constante en el paisaje de Vedra que nos da idea de la importancia que la agricultura tuvo en la economía de nuestros antepasados, y del fuerte vínculo que liga por siempre esta tierra al agua.

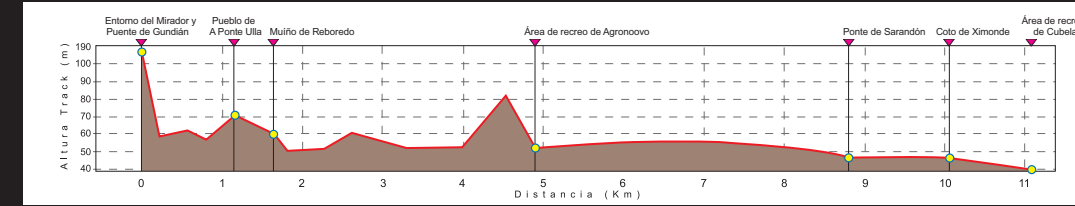


Además de conocer la cultura molinera, también podemos observar las tareas agrícolas en prados, huertas y viñedos.

La ruta nos lleva a través del bosque por estrechos caminos rodeados de vegetación y cataratas que con su melodía hacen más grato el caminar.



# ruta de san xoan da cova ( P.R.G.36)



## DATOS TÉCNICOS

Inicio: Mirador de Gundián  
 42°47.117' N 008°23.700' W  
 Finalización: Área de recreo de Cubelas  
 42°44.754' N 008°28.331

Distancia: 11,2 Km  
 Tipo de sendero: lineal  
 Duración aproximada(ida): 5 h 20 min  
 Dificultad: media  
 Tierra: 95%  
 Asfalto: 5%

### Como llegar:(localización)

Su inicio se localiza en el Mirador de Gundián, junto al puente del ferrocarril. Para llegar hasta el mirador se toma la salida de la carretera N-525 Santiago-Ourense en el lugar de A Ponte Ulla.

El Mirador de Gundián está situado a unos 100 metros sobre el nivel del río, lo que permite una visión incomparable del Ulla estrechándose en el paso da Cova, bajo el puente del ferrocarril, y continuando luego su recorrido hasta perderse a lo lejos.

Esta ruta discurre por el margen derecho del río Ulla aprovechando caminos de paso, sendas de pescadores y senderos ya marcados.



La primera parada a destacar es el casco tradicional del pueblo de A Ponte Ulla. A poca distancia nos encontramos en nuestro camino con un molino de singulares características, el molino de Reboredo, provisto de cinco "moas". La siguiente parada será en el área de recreo de Agronovo, donde podremos descansar un rato para reponer fuerzas. Continuamos otro poco hasta llegar al área de recreo del coto de Ximonde, uno de los cotos de salmón más importantes de Galicia, convertido hoy en una estación ictiológica de cría y reproducción. Más adelante nos espera el área de recreo de Cubelas, que pone el punto y final de este hermoso recorrido por el Ulla.

